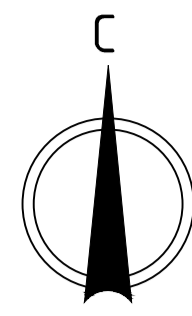
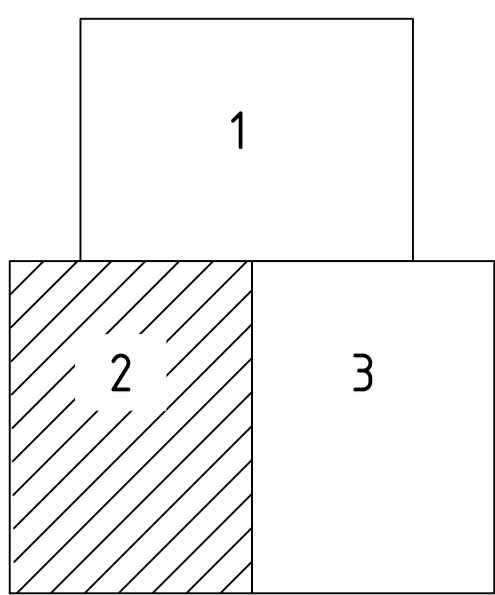






СХЕМА РАСПОЛОЖЕНИЯ ЛИСТОВ

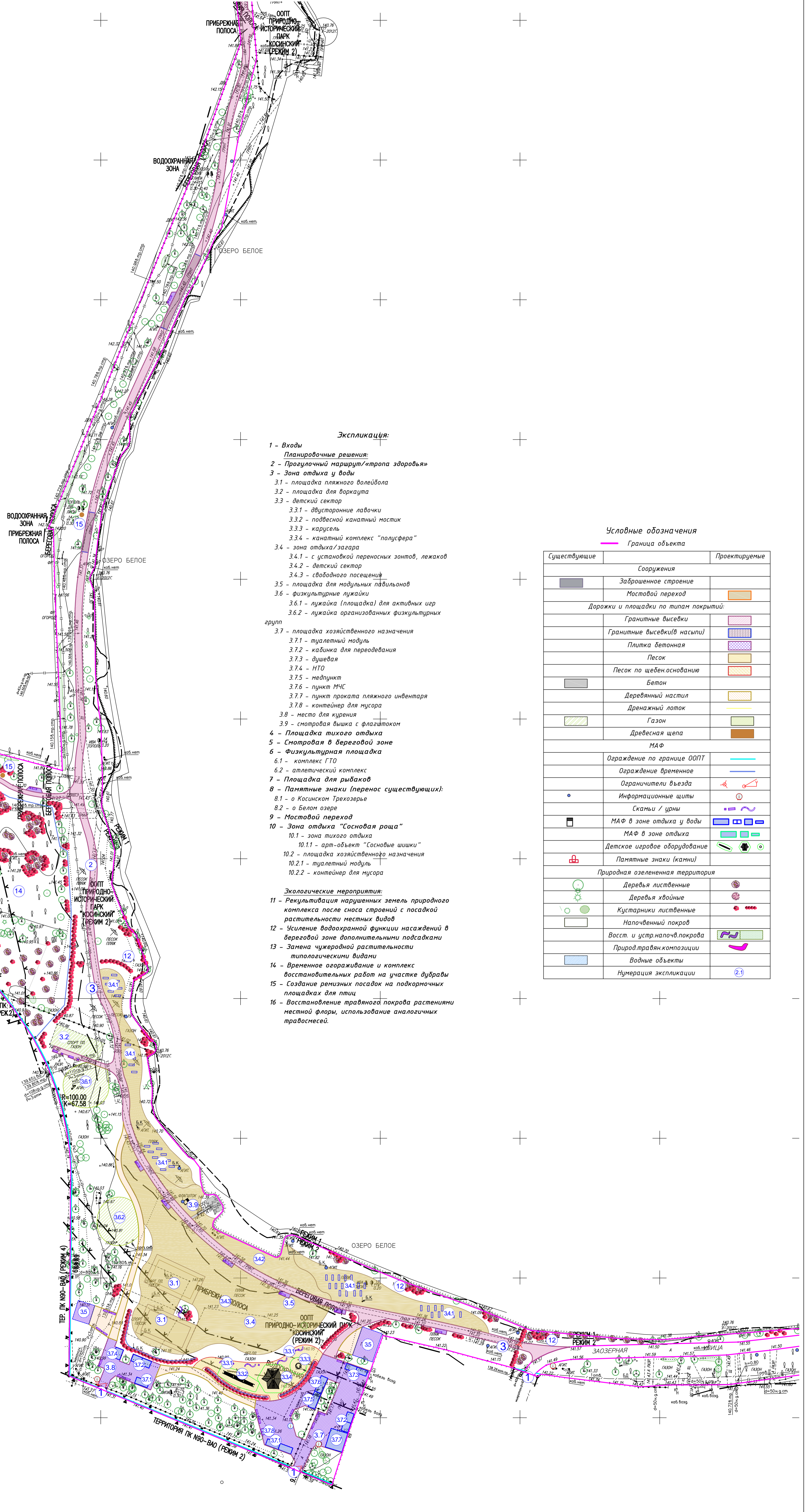


Условные обозначения линий градостроительного регулирования

Table with 2 columns of symbols and text defining urban planning regulation lines. Includes symbols for territorial boundaries, zones, and specific functions.

Условные обозначения подземных инженерных коммуникаций

Table with 2 columns of symbols and text defining underground engineering communications. Includes symbols for various utility lines like water, gas, and sewerage.



Экспликация:

- 1 - Входы
Планировочные решения:
2 - Прогулочный маршрут/«тропа здоровья»
3 - Зона отдыха у воды
3.1 - площадка пляжного волейбола
3.2 - площадка для воркаута
3.3 - детский сектор
3.3.1 - двусторонние лавочки
3.3.2 - подвесной канатный мостик
3.3.3 - карусель
3.3.4 - канатный комплекс «полусфера»
3.4 - зона отдыха/загара
3.4.1 - с установкой переносных зонтов, лежаков
3.4.2 - детский сектор
3.4.3 - свободное посещение
3.5 - площадка для модульных павильонов
3.6 - физкультурные лужайки
3.6.1 - лужайка (площадка) для активных игр
3.6.2 - лужайка организованных физкультурных групп
3.7 - площадка хозяйственного назначения
3.7.1 - туалетный модуль
3.7.2 - кабинка для переодевания
3.7.3 - душевая
3.7.4 - НТО
3.7.5 - медпункт
3.7.6 - пункт МЧС
3.7.7 - пункт проката пляжного инвентаря
3.7.8 - контейнер для мусора
3.8 - место для курения
3.9 - смотровая вышка с флагштоком
4 - Площадка тихого отдыха
5 - Смотровая в береговой зоне
6 - Физкультурная площадка
6.1 - комплекс ГТО
6.2 - спортивный комплекс
7 - Площадка для рыбаков
8 - Памятные знаки (перенос существующих):
8.1 - о Косинском Трекозье
8.2 - о Белом озере
9 - Мостовой переход
10 - Зона отдыха «Сосновая роща»
10.1 - зона тихого отдыха
10.1.1 - арт-объект «Сосновые шишки»
10.2 - площадка хозяйственного назначения
10.2.1 - туалетный модуль
10.2.2 - контейнер для мусора
Экологические мероприятия:
11 - Рекультивация нарушенных земель природного комплекса после сноса строений с посадкой растительности местных видов
12 - Усиление водоохранной функции насаждений в береговой зоне дополнительными посадками типологическими видами
13 - Замена чужеродной растительности типологическими видами
14 - Временное ограждение и комплекс восстановительных работ на участке дубравы
15 - Создание рензиных посадок на подкормочных площадках для птиц
16 - Восстановление травяного покрова растениями местной флоры, использование аналогичных травосмесей.

Условные обозначения

Legend table for construction and landscape elements. It lists 'Existing' and 'Designed' items with corresponding symbols and colors. Items include roads, paths, furniture, and vegetation. Includes a note: 'Граница объекта'.

ЛИНИИ ГРАДОСТРОИТЕЛЬНОГО РЕГУЛИРОВАНИЯ НАНЕСЕНЫ ПО СОСТОЯНИЮ НА 17.06.16

Срок действия инженерно-топографического плана - 3 года с момента изготовления (п.1.4, Раздел II постановления Правительства Москвы от 19.05.2015 №284-ПП и Об утверждении порядка оформления ордера (разрешения) на проведение земляных работ, установку временных ограждений, размещения временных объектов в городе Москве)

По вопросам несоответствия планового положения подземных коммуникаций обращаться по тел. (495) 614-64-39
В ГОЛУБЫХ ГРАНИЦАХ НА ПЕЧАТЬ ВЫВЕДЕН ЗАКАЗ N 3/1146-12.
Выполненный ГУП «МОСГОРТЕОРЕСТ»

Данный чертёж выполнен на геоподоснове ГУП «Мосгоргеотрест» заказ №3/4260-16 от 02.06.2016, геоподоснова не изменилась.

Technical specification table with columns for 'Безметки ГУП Мосгеотрест', 'ИНЖЕНЕРНО-ТОПОГРАФИЧЕСКИЙ ПЛАН', and 'МОСКОМАРХИТЕКТУРА'. Includes sheet numbers and dates.

Table with project details including 'Заказчик: ГБУ «Мособлгаз»', 'ГК №3/3200003/1600038', and 'Объект: ПЛАН «Косинский» (прилегающая часть к озеру Белое)'. Includes sheet numbers and dates.



